

Findvej i

Rytterknægten

1:10.000

Ækvidistance 5 m

Kortet er revideret i 2020



Find flere kort og
ruter på FindVejl.dk
via QR-koden:



Faste poster Trailcenter Rytterknægten

▷ S	
31	Sti Sti -sammenløb
32	Sten, Nord-side
33	Lysning, Vest-kant
34	Stenklynge, Nord-side
35	Grøft Grøft -kryds
36	Sti -knæk
37	Mellemste Klippeskrænt, Ved foden
38	Bygning, Nordøst-side
39	Sydligste Grøft -knæk
40	Mellemste Klippeskrænt, Nord-fod
41	Sten, Vest-side
42	Stenklynge
43	Sti Grøft -kryds
44	Grøft Grøft -sammenløb
45	Sydligste Sti Sti -sammenløb
46	Grøft
47	Grøft -knæk
48	Klippeskrænt, Ved foden
49	Sti Grøft -kryds
50	Klippeskrænt, Syd-fod
51	Klippeskrænt, Ved foden
52	Sten, Syd-side
53	Nordligste Grøft -knæk
54	Østligste Grøft, Nordøst-ende
55	Lille lavning
56	Sten, Nordvest-side
57	Klippeskrænt, Ved foden
58	Klippeskrænt, Vest-fod
61	Hul
62	Sten, Nordøst-side
63	Vestligste Klippeskrænt, Ved foden
64	Sten, Øst-side
65	Sydligste Klippeskrænt, Ved foden
67	Slugt
69	Punkthøj, Nord-fod
70	Sten, Nordvest-side



Orienteringskort udgivet af Viking Orientering under Dansk Orienterings-Forbund.

Rekognosceret og tegnet af Hans-Åge Mortensen

Vil du prøve mere orientering på Bornholm, så besøg viking-atletik.dk/o-loeb/
Vil du vide mere om orientering, så besøg do-f.dk

Findvej i

Rytterknægten

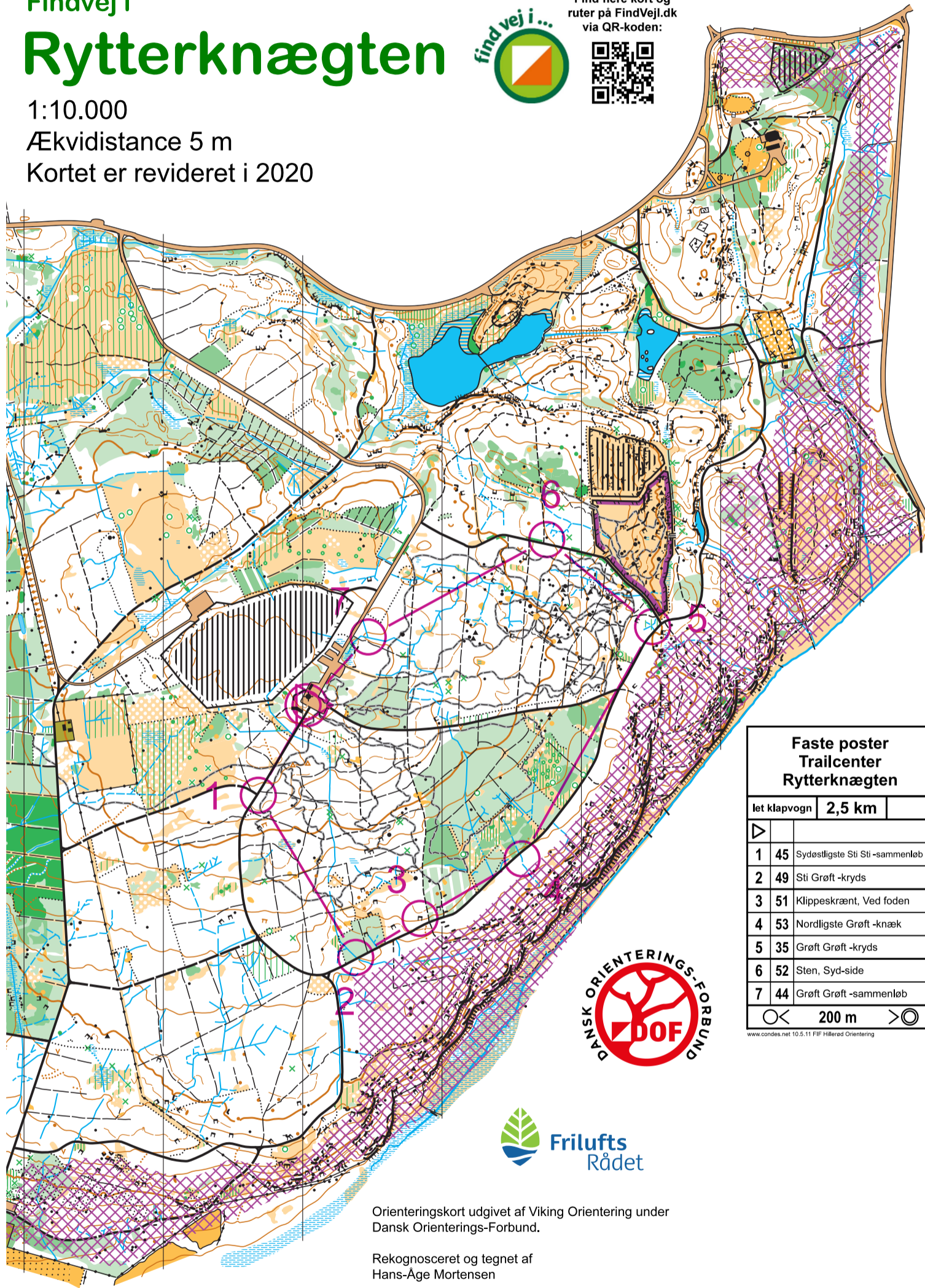
1:10.000

Ækvidistance 5 m

Kortet er revideret i 2020



Find flere kort og
ruter på FindVejl.dk
via QR-koden:



Faste poster Trailcenter Rytterknægten

let klapvogn	2,5 km	
1	45	Sydøstligste Sti Sti -sammenløb
2	49	Sti Grøft -kryds
3	51	Klippekraent, Ved foden
4	53	Nordligste Grøft -knæk
5	35	Grøft Grøft -kryds
6	52	Sten, Syd-side
7	44	Grøft Grøft -sammenløb

200 m



Orienteringskort udgivet af Viking Orientering under Dansk Orienterings-Forbund.
Rekognosceret og tegnet af Hans-Åge Mortensen
Vil du prøve mere orientering på Bornholm, så besøg viking-atletik.dk/o-loeb/
Vil du vide mere om orientering, så besøg do-f.dk

Findvej i

Rytterknægten

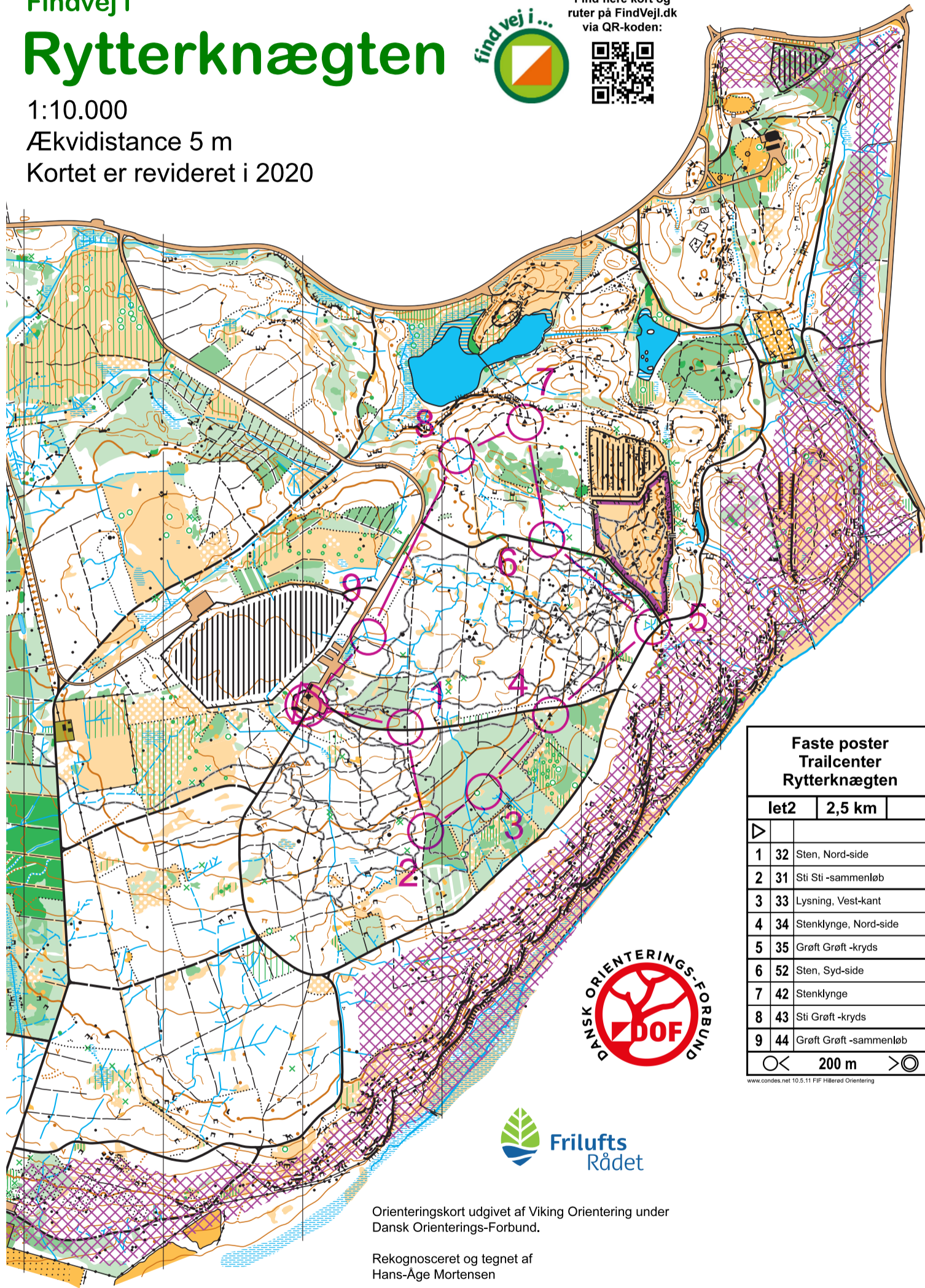
1:10.000

Ækvidistance 5 m

Kortet er revideret i 2020



Find flere kort og
ruter på FindVejl.dk
via QR-koden:



Faste poster Trailcenter Rytterknægten

	let2	2,5 km	
▷			
1	32	Sten, Nord-side	
2	31	Sti Sti -sammenløb	
3	33	Lysning, Vest-kant	
4	34	Stenklynge, Nord-side	
5	35	Grøft Grøft -kryds	
6	52	Sten, Syd-side	
7	42	Stenklynge	
8	43	Sti Grøft -kryds	
9	44	Grøft Grøft -sammenløb	

○ < 200 m > ⊙
www.condes.net 10.5.11 FIF Hillered Orientering



Orienteringskort udgivet af Viking Orientering under Dansk Orienterings-Forbund.
Rekognosceret og tegnet af Hans-Åge Mortensen
Vil du prøve mere orientering på Bornholm, så besøg viking-atletik.dk/o-loeb/
Vil du vide mere om orientering, så besøg do-f.dk

Findvej i

Rytterknægten

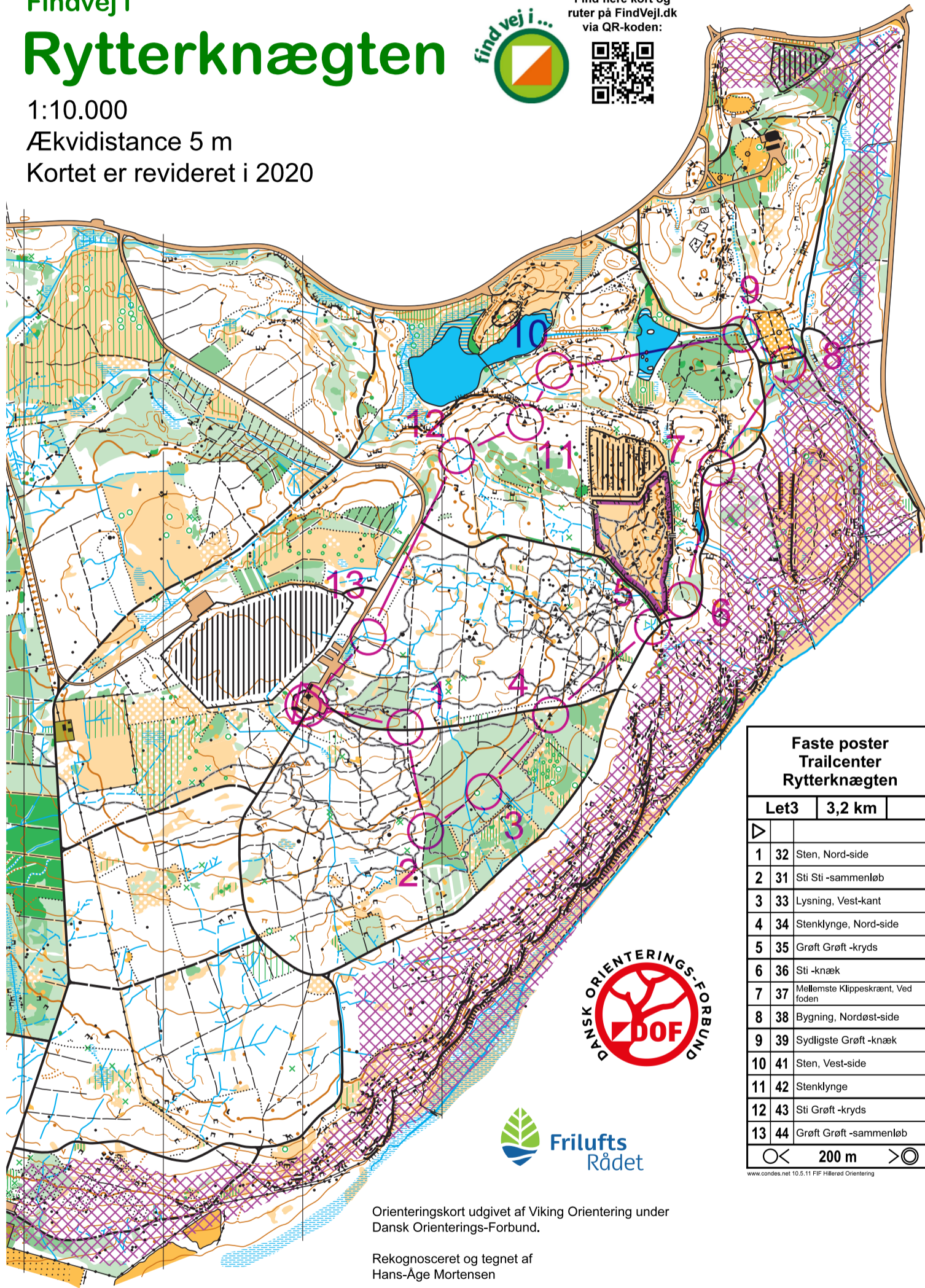
1:10.000

Ækvidistance 5 m

Kortet er revideret i 2020



Find flere kort og
ruter på FindVejl.dk
via QR-koden:



Faste poster Trailcenter Rytterknægten

	Let3	3,2 km	
▷			
1	32	Sten, Nord-side	
2	31	Sti Sti -sammenløb	
3	33	Lysning, Vest-kant	
4	34	Stenklynge, Nord-side	
5	35	Grøft Grøft -kryds	
6	36	Sti -knæk	
7	37	Mellemste Klippeskrænt, Ved foden	
8	38	Bygning, Nordøst-side	
9	39	Sydligste Grøft -knæk	
10	41	Sten, Vest-side	
11	42	Stenklynge	
12	43	Sti Grøft -kryds	
13	44	Grøft Grøft -sammenløb	
○		200 m	○



Orienteringskort udgivet af Viking Orientering under Dansk Orienterings-Forbund.

Rekognosceret og tegnet af Hans-Åge Mortensen

Vil du prøve mere orientering på Bornholm, så besøg viking-atletik.dk/o-loeb/
Vil du vide mere om orientering, så besøg do-f.dk

Findvej i

Rytterknægten

1:10.000

Ækvidistance 5 m

Kortet er revideret i 2020



Find flere kort og
ruter på FindVejl.dk
via QR-koden:



Faste poster Trailcenter Rytterknægten

	let5	4,9 km	
▷			
1	45		Sydøstligste Sti Sti -sammenløb
2	46		Grøft
3	47		Grøft -knæk
4	48		Klippekraent, Ved foden
5	50		Klippekraent, Syd-fod
6	49		Sti Grøft -kryds
7	51		Klippekraent, Ved foden
8	31		Sti Sti -sammenløb
9	33		Lysning, Vest-kant
10	34		Stenklynge, Nord-side
11	35		Grøft Grøft -kryds
12	36		Sti -knæk
13	37		Mellemste Klippeskraent, Ved foden
14	38		Bygning, Nordøst-side
15	39		Sydligste Grøft -knæk
16	41		Sten, Vest-side
17	42		Stenklynge
18	43		Sti Grøft -kryds
19	44		Grøft Grøft -sammenløb

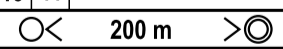


Orienteringskort udgivet af Viking Orientering under Dansk Orienterings-Forbund.

Rekognosceret og tegnet af Hans-Åge Mortensen

Vil du prøve mere orientering på Bornholm, så besøg viking-atletik.dk/o-loeb/
Vil du vide mere om orientering, så besøg do-f.dk

www.cordes.net 10.5.11 FIF Hillerød Orientering



Findvej i

Rytterknægten

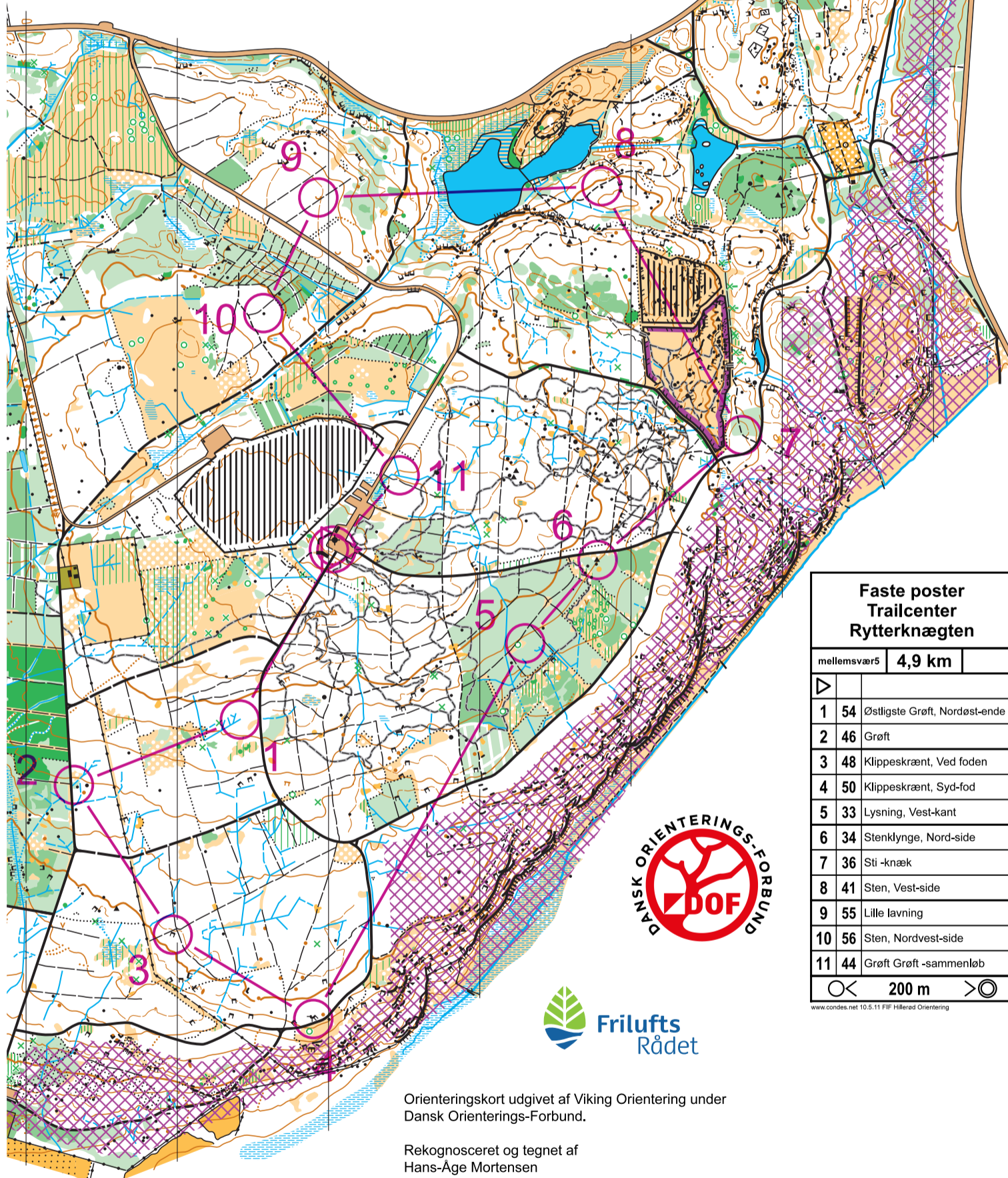
1:10.000

Ækvidistance 5 m

Kortet er revideret i 2020



Find flere kort og
ruter på FindVejl.dk
via QR-koden:



Faste poster Trailcenter Rytterknægten

mellemsvær5		4,9 km
▷		
1	54	Østligste Grøft, Nordøst-ende
2	46	Grøft
3	48	Klippekærnt, Ved foden
4	50	Klippekærnt, Syd-fod
5	33	Lysning, Vest-kant
6	34	Stenklynge, Nord-side
7	36	Sti -knæk
8	41	Sten, Vest-side
9	55	Lille lavning
10	56	Sten, Nordvest-side
11	44	Grøft Grøft -sammenløb

○ < 200 m > ○
www.condes.net 10.5.11 FIF Hillerød Orientering



Orienteringskort udgivet af Viking Orientering under Dansk Orienterings-Forbund.

Rekognosceret og tegnet af Hans-Åge Mortensen

Vil du prøve mere orientering på Bornholm, så besøg viking-atletik.dk/o-loeb/
Vil du vide mere om orientering, så besøg do-f.dk

Findvej i

Rytterknægten

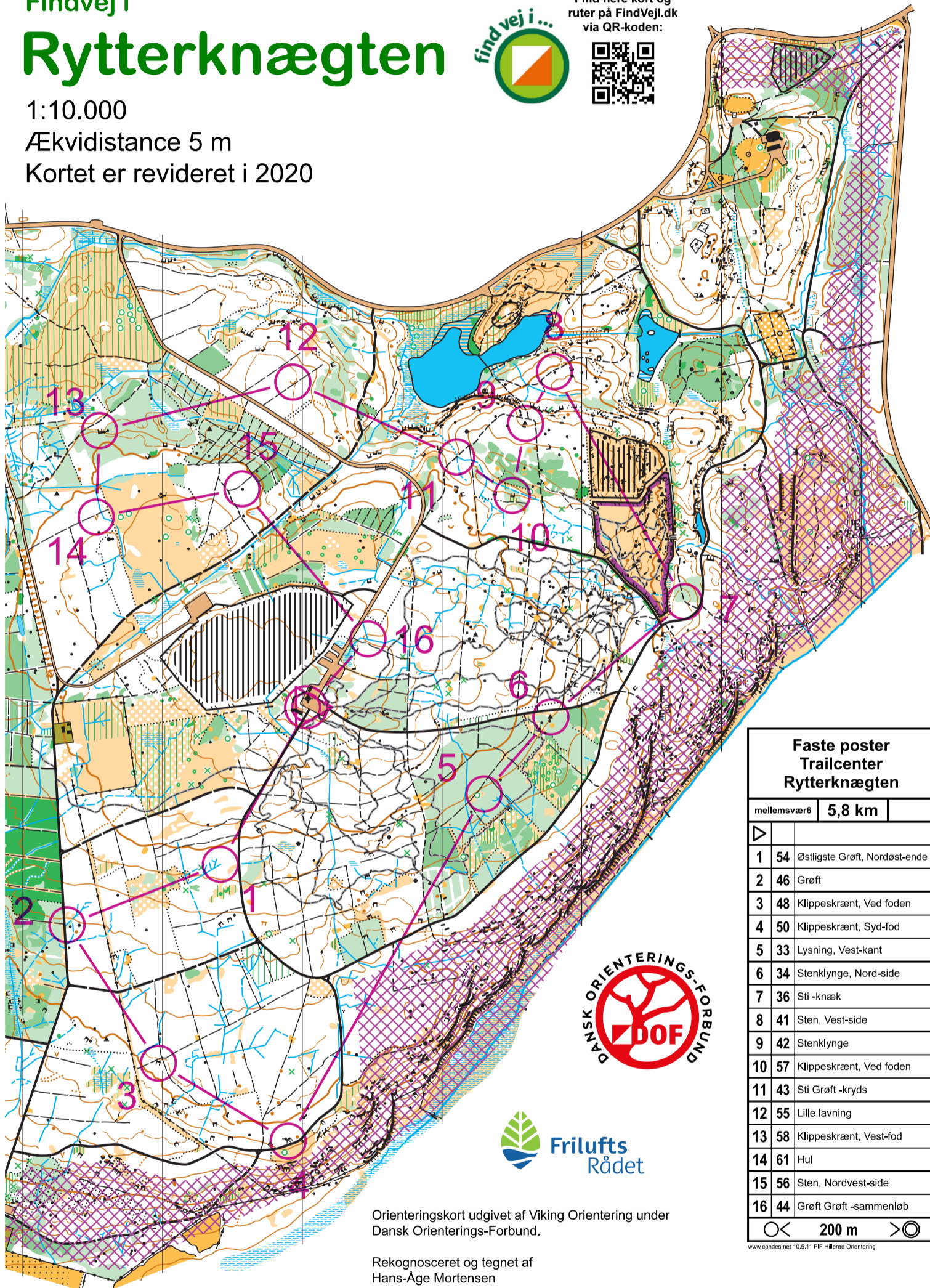
1:10.000

Ækvidistance 5 m

Kortet er revideret i 2020



Find flere kort og
ruter på FindVejl.dk
via QR-koden:



Faste poster Trailcenter Rytterknægten

mellemsvær6		5,8 km
▷		
1	54	Østligste Grøft, Nordøst-ende
2	46	Grøft
3	48	Klippekærnt, Ved foden
4	50	Klippekærnt, Syd-fod
5	33	Lysning, Vest-kant
6	34	Stenklynge, Nord-side
7	36	Sti -knæk
8	41	Sten, Vest-side
9	42	Stenklynge
10	57	Klippekærnt, Ved foden
11	43	Sti Grøft -kryds
12	55	Lille lavning
13	58	Klippekærnt, Vest-fod
14	61	Hul
15	56	Sten, Nordvest-side
16	44	Grøft Grøft -sammenløb

○◁ 200 m ▷○
www.condes.net 10.5.11 FIF Hillerød Orientering



Orienteringskort udgivet af Viking Orientering under Dansk Orienterings-Forbund.

Rekognosceret og tegnet af Hans-Åge Mortensen

Vil du prøve mere orientering på Bornholm, så besøg viking-atletik.dk/o-loeb/
Vil du vide mere om orientering, så besøg do-f.dk

Findvej i

Rytterknægten

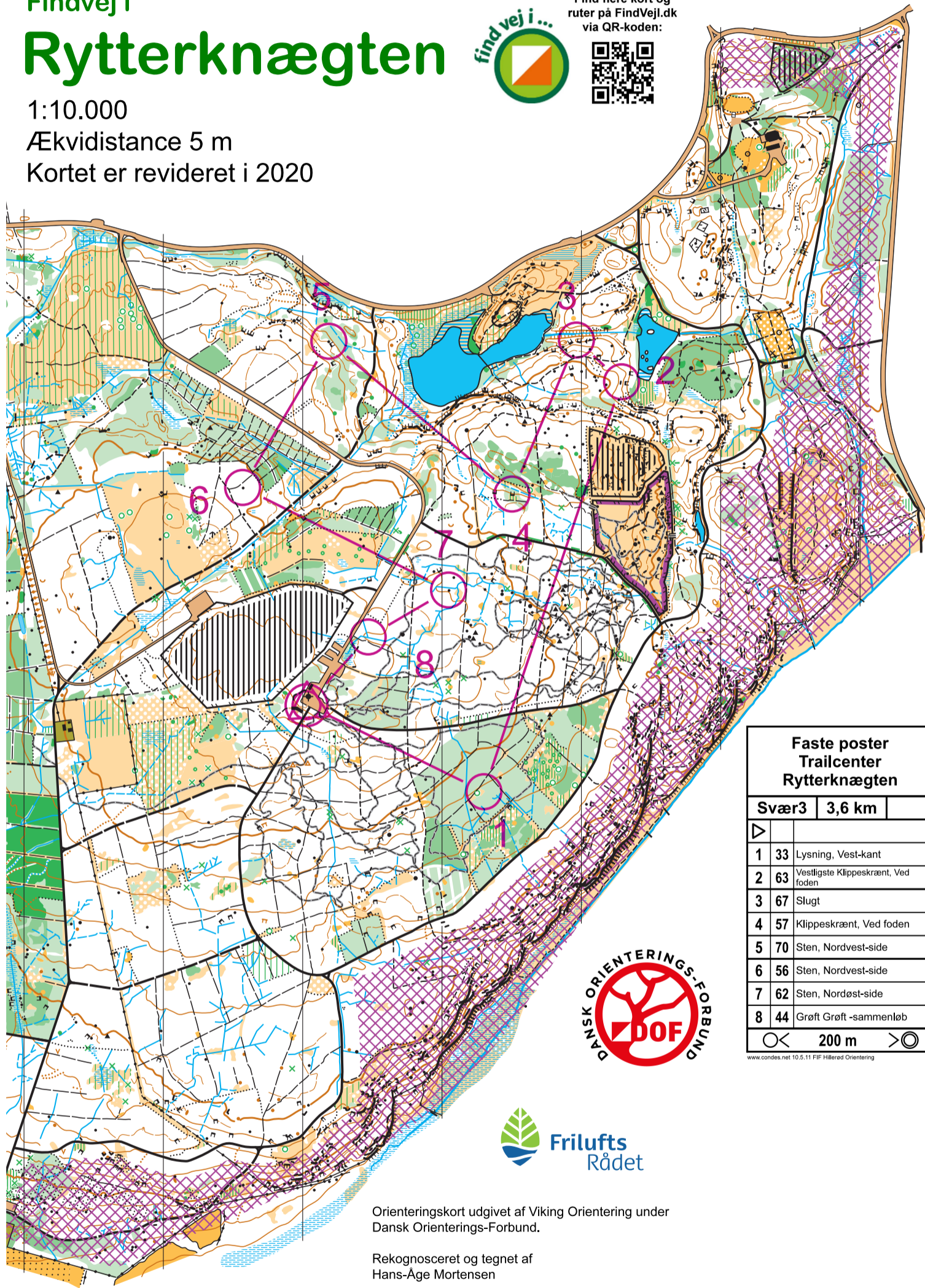
1:10.000

Ækvidistance 5 m

Kortet er revideret i 2020



Find flere kort og
ruter på FindVejl.dk
via QR-koden:



Faste poster Trailcenter Rytterknægten

Svær3		3,6 km
1	33	Lysning, Vest-kant
2	63	Vestligste Klippeskrænt, Ved foden
3	67	Slugt
4	57	Klippeskrænt, Ved foden
5	70	Sten, Nordvest-side
6	56	Sten, Nordvest-side
7	62	Sten, Nordøst-side
8	44	Grøft Grøft -sammenløb

200 m



Orienteringskort udgivet af Viking Orientering under Dansk Orienterings-Forbund.

Rekognosceret og tegnet af Hans-Åge Mortensen

Vil du prøve mere orientering på Bornholm, så besøg viking-atletik.dk/o-loeb/
Vil du vide mere om orientering, så besøg do-f.dk

Findvej i

Rytterknægten

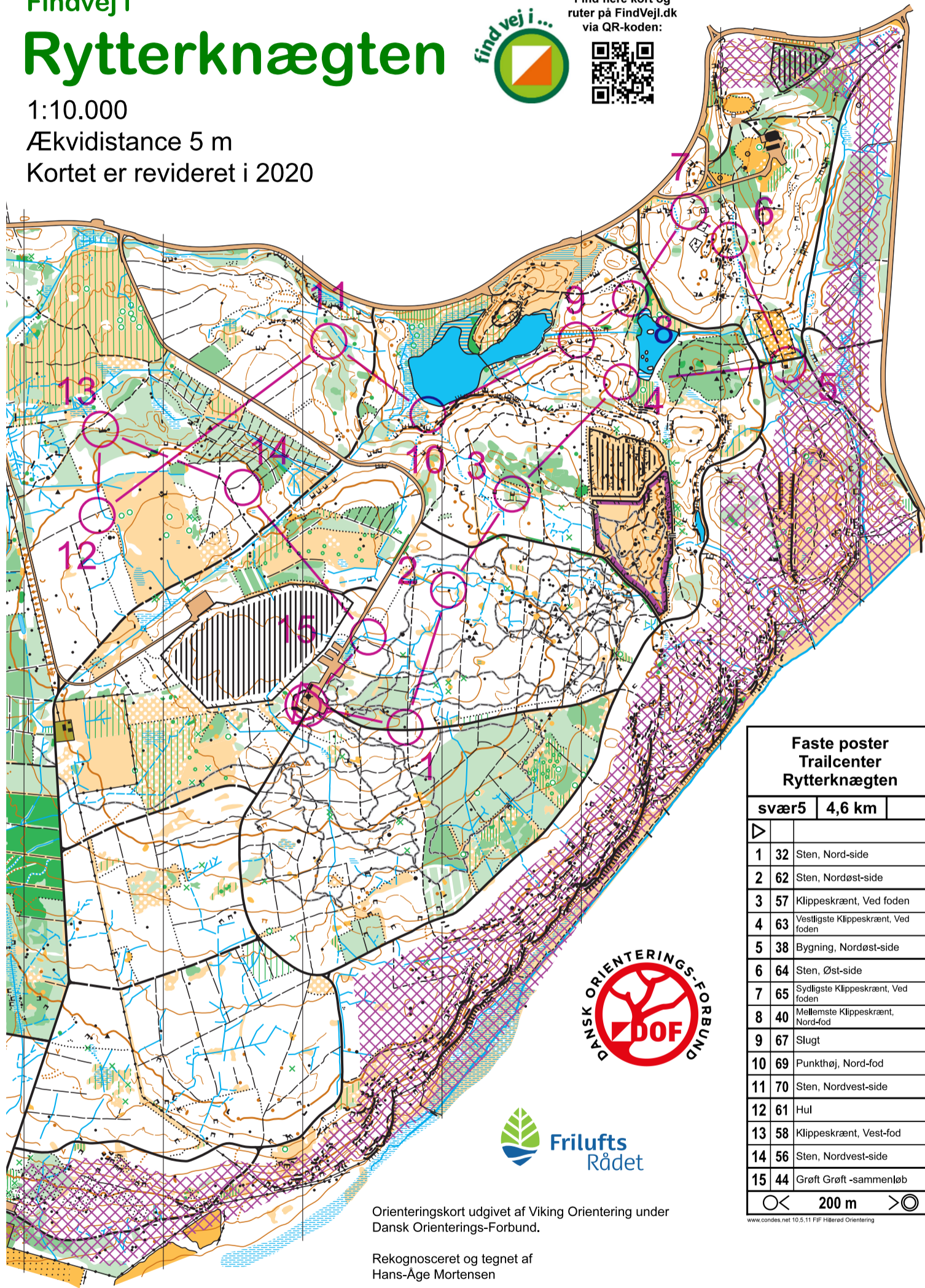
1:10.000

Ækvidistance 5 m

Kortet er revideret i 2020



Find flere kort og
ruter på FindVejl.dk
via QR-koden:



Faste poster Trailcenter Rytterknægten

svær5	4,6 km	
▷		
1	32	Sten, Nord-side
2	62	Sten, Nordøst-side
3	57	Klippekraent, Ved foden
4	63	Vestligste Klippeskraent, Ved foden
5	38	Bygning, Nordøst-side
6	64	Sten, Øst-side
7	65	Sydligste Klippeskraent, Ved foden
8	40	Mellemste Klippeskraent, Nord-fod
9	67	Slugt
10	69	Punkthøj, Nord-fod
11	70	Sten, Nordvest-side
12	61	Hul
13	58	Klippekraent, Vest-fod
14	56	Sten, Nordvest-side
15	44	Grøft Grøft -sammenløb

200 m



Orienteringskort udgivet af Viking Orientering under Dansk Orienterings-Forbund.

Rekognosceret og tegnet af Hans-Åge Mortensen

Vil du prøve mere orientering på Bornholm, så besøg viking-atletik.dk/o-loeb/
Vil du vide mere om orientering, så besøg do-f.dk