































## ISSprOM 2019 symboler for Sprintkort 1:4.000

Terrænformer		
 101 Højdekurve høj, lavning	• 205 Stor sten	
 102 Tællekurve	• 206 Klippeblok	
 103 Hjælpekurve høj, lavning	▲ 207 Gruppe af sten	
 104 Jordskrænt	 208 Blokmark	
 105 Jorddige	 210 Stenet grund	
 107 Rende	 213 Nøgen sandflade	
 108 Lille rende	 214 Nøgen klippeflade	
 109 Punkthøj	Vand og mose	
 110 Aflang punkthøj	 301 Impassabel sø	
 111 Lille lavning	 302 Lavvandet sø	
 112 Hul	∇ 303 Vandhul	
 113 Ujævnt terræn	 305 Grøft, vandløb	
 115 Speciel terrængenstand	 306 Lille grøft, vandløb	
Klipper og stenblokke		 307 Impassabel mose
 201 Impassabel klippe / jordskrænt	 308 Mose	
 202 Passabel klippeskrænt	 309 Smal mose	
∇ 203 Hul i klippe, hule, grotte	 310 Blød bund	
• 204 Sten	◻ 311 Brønd eller springvand	
	∩ 312 Kilde	

Vegetation		Anlagte terrængenstande	
* 313 Tydeligt vandobjekt		 501 Areal med fast overflade	
 401 Åbent område		 501 Areal med tæt trafik	
 402 Åbent område med spredte træer		 501 Areal med let trafik	
 403 Åbent område med lav undervegetation		 501.1 Afgrænsning eller kant	
 404 Åbent område med lav undervegetation og spredte træer		 501.2 Areal i to planer, fast overflade	
 405 Let gennemløbelig skov		 501.3 Areal med fast overflade og spredte træer	
 406 Langsomt gennemløbelig skov		 505 Sti, vej uden fast overflade	
 407 Langsomt gennemløbelig underskov, god sigt		 506 Lille sti uden fast overflade	
 408 Svært gennemløbelig skov vist med bedre gennemløbsretning		 507 Utydelig sti uden fast overflade	
 409 Svært gennemløbelig underskov, god sigt		 508 Smalt lineært spor	
 410 Impassabel vegetation Impassabel vegetation - hæk		 509.1 Jernbane	
 412 Dyrket område		 509.2 Sporvognsspor, letbanespor	
 413 Frugtplantage		 510 Højspændingsledning	
 414 Vingård eller lignende		 511 Hovedhøjspændingsledning	
 415 Markant dyrkningsgrænse		 512.1 Bro	
 416 Markant bevoksningsgrænse		 512.2 Tunnel, underføring	
 417 Markant stort træ		 513.1 Passabel mur	
 418 Tydelig busk eller træ		 513.2 Passabel støttemur	
 419 Tydeligt vegetationsobjekt		 515 Impassabel mur	
		 516 Passabelt hegn	

		Tekniske symboler	
	518 Impassabelt hegn		
	519 Gennemgang	eller	601 Magnetisk nordlinje (meridian)
		Banesymboler	
	521 Bygning		701 Start
	522 Halvtag, overdækket passage		702 Kortudlevering
	522.1 Pille, søjle		703 Post
	524 Højt tårn		704 Postnummer
	525 Lille tårn, skydeplatform		705 Strækstreg
	526 Mindesten		706 Mål
	527 Fodersted		707 Markeret rute
	528 Tydeligt lineært objekt		708 Passage forbudt
	529 Tydeligt, impassabelt, lineært objekt		709 Forbudt område
	530 Tydeligt menneskabt punktobjekt		710.1 Gennemgang
	531 Tydeligt menneskabt punktobjekt		710.2 Underføring, tunnel
	532 trappe		714 Midlertidigt forbudt område

### Symboler forbudt at passere

	201		520
	301		521
	307		529
	410		708
	515		709
	518		714



# ISSprOM 2019

## International Specification

### for Sprint Orienteering Maps

Dansk udgave 2019

1:4.000

